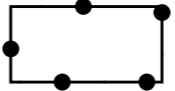

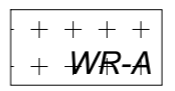
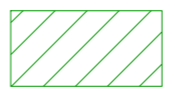
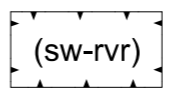

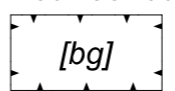





- Plangebied**
 Plangebiedgrens
- Bestemmingen**
 Wonen
- Dubbelbestemmingen**
 Waarde - Archeologie
- Gebiedsaanduidingen**
 milieuzone - boringsvrije zone
- Functieaanduidingen**
 specifieke vorm van wonen - ruimte voor ruimte woning
- Bouwvlak**
 bouwvlak
- Bouwaanduidingen**
 bijgebouwen
- Maatvoeringaanduidingen**
 maximum aantal wooneenheden
- Figuren**
 gevellijn
- Verklaringen**
 bestaande bebouwing en kadastrale ondergrond

Bestemmingsplan 'Woningbouwontwikkeling Tiskeshook, Nederweert-Eind'

Gemeente Nederweert

NL.IMRO.0946.BPTiskeshook2021-ON01

projectnr. BRO: P03271	status: ontwerp	wijziging: 16-10-2020 / lvW
projectnr. TPG: EP_RO-2006_561	concept: 30-07-2020 / MP	wijziging: 28-10-2020 / lvW
schaal: 1:500	voorontwerp: dd-mm-jjjj / tek	wijziging: 10-12-2020 / lvW
formaat: A3	ontwerp: 12-01-2021 / lvW	laatste wijziging: dd-mm-jjjj / tek
deelplan: -	vastgesteld: dd-mm-jjjj / tek	bestandsnaam: [IDN-nummer].dgn